

Légende

Réseau

- Grille
- Regard
- Canalisation
- Fossé
- HEA_BV

Etude capacitaire 20 ans

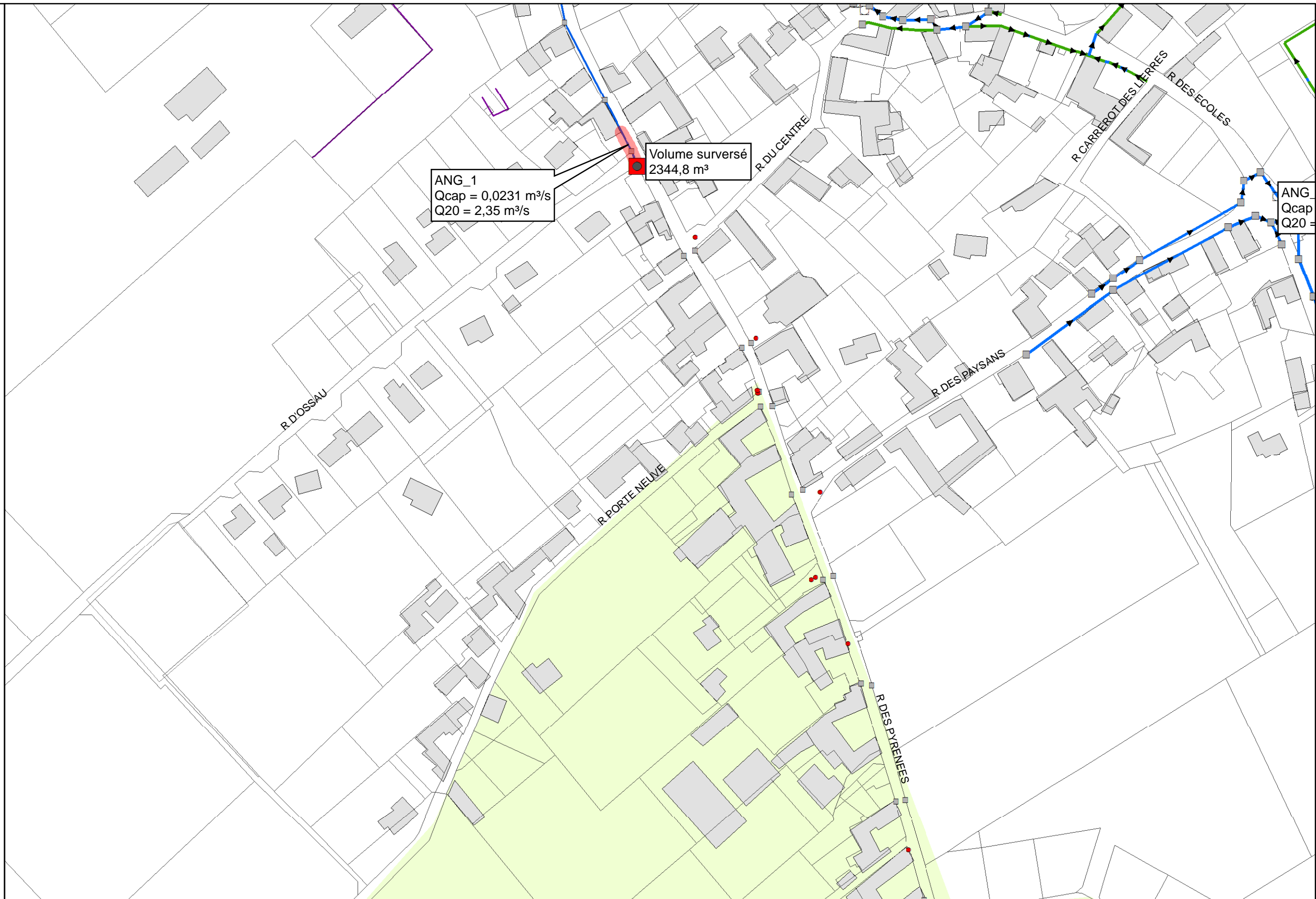
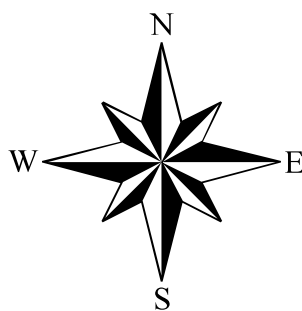
- Noeuds hydrologiques

Sollicitation du collecteur

- Forte
- Moyenne
- Faible

Risque

- Fort
- Moyen
- Faible



Communauté de Communes
de la Plaine de Nay

Département des Pyrénées Atlantiques

Schéma Directeur des Eaux Pluviales

Etude Capacitaire - 20ans

Bassin versant 3 - Eglise / Rue des Pyrénées - Commune d'Angais



Dessin : JCT

Echelle : 1/2000

Indice : a

Fichier : 140708_CC_NAY_phasel1_bv3.mxd

Légende

Réseau

- Grille
- Regard
- Canalisations
- Fossé
- HEA_BV

Etude capacitaire 20 ans

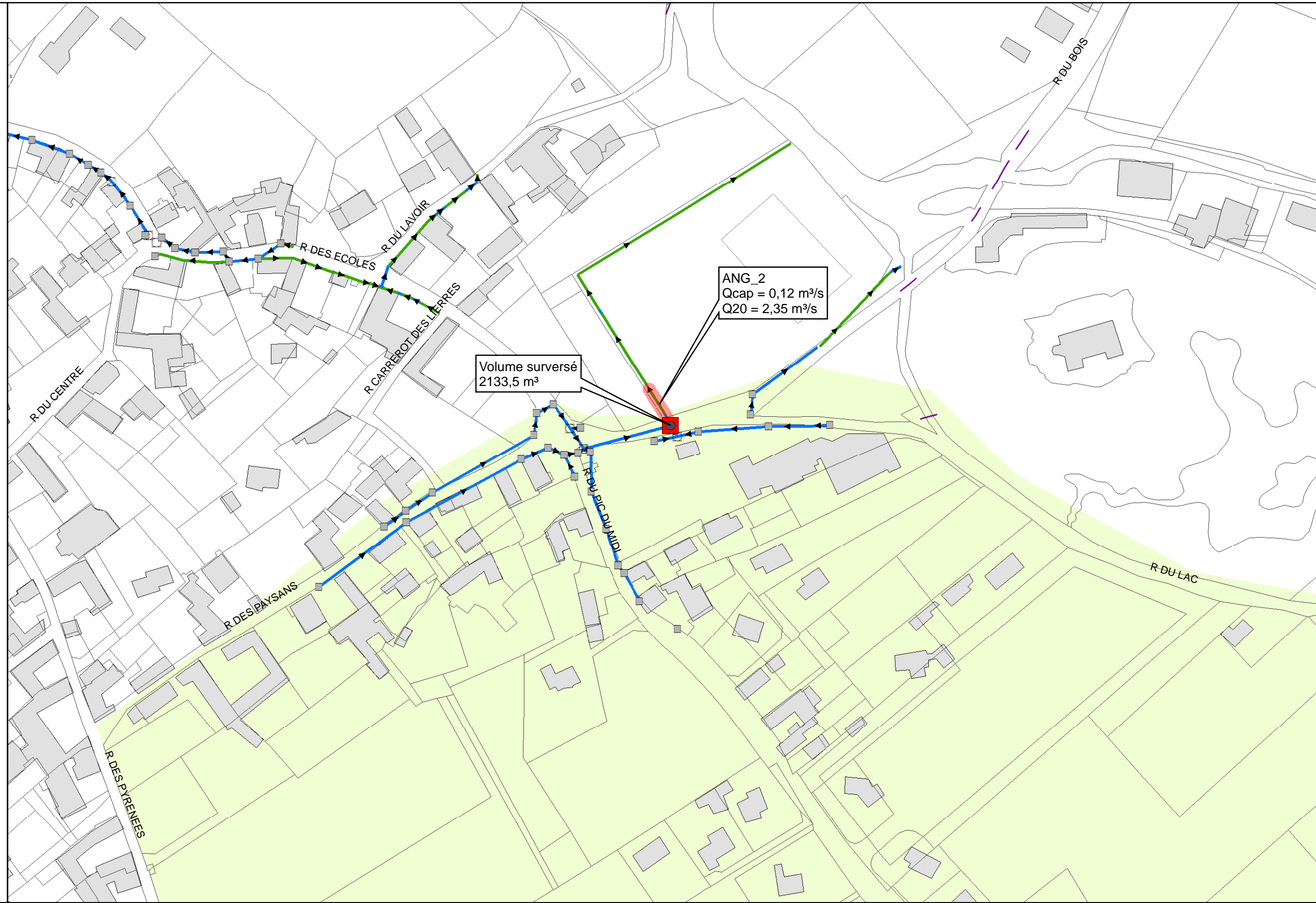
- Noeuds hydrologiques

Sollicitation du collecteur

- Forte
- Moyenne
- Faible

Risque

- Fort
- Moyen
- Faible



Communauté de Communes
de la Plaine de Nay
Département des Pyrénées Atlantiques

Schéma Directeur des Eaux Pluviales

Etude Capacitaire - 20ans
Bassin versant 4 - Carrefour de la Vierge / Rue des Ecoles - Commune d'Angaïs



Légende

Réseau

- Grille
- Regard
- Canalisatation
- Fossé
- HEA_BV

Etude capacitaire 20 ans


- Noeuds hydrologiques

Sollicitation du collecteur

- Forte
- Moyenne
- Faible

Risque

- Fort
- Moyen
- Faible



Communauté de Communes
de la Plaine de Nay
Département des Pyrénées Atlantiques

Schéma Directeur des Eaux Pluviales

Etude Capacitaire - 20ans
Bassin versant 10 - D 936 / Route d'Oloron - Commune d'Arros de Nay



Dessin : JCT Echelle : 1/2000 Indice : a Fichier : 140708_CC_NAY_phasel1_bv10.mxd

Légende

Réseau

- Grille
- Regard
- Canalisatation
- Fossé
- HEA_BV

Etude capacitaire 20 ans


- Noeuds hydrologiques

Sollicitation du collecteur

- Forte
- Moyenne
- Faible

Risque

- Fort
- Moyen
- Faible



Communauté de Communes
de la Plaine de Nay
Département des Pyrénées Atlantiques

Schéma Directeur des Eaux Pluviales

Etude Capacitaire - 20ans
Bassin versant 11 - D 936 / Route d'Oloron - Commune d'Arros de Nay



Dessin : JCT Echelle : 1/2000 Indice : a Fichier : 140708_CC_NAY_phasel1_bv10.mxd

Légende

Réseau

- Grille
- Regard
- Canalisation
- Fossé
- HEA_BV

Etude capacitaire 20 ans

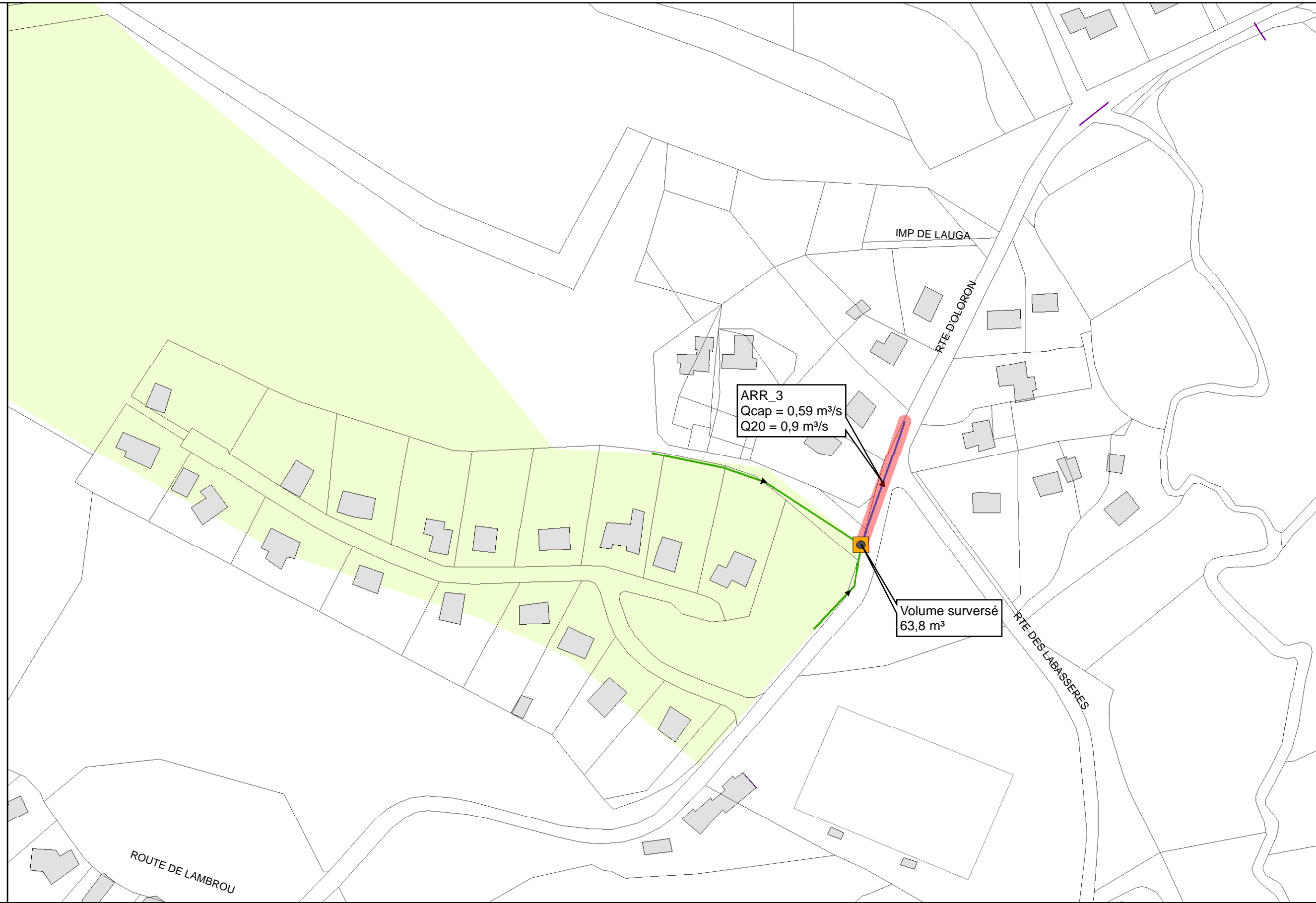

- Noeuds hydrologiques

Sollicitation du collecteur

- Forte
- Moyenne
- Faible

Risque

- Fort
- Moyen
- Faible



Communauté de Communes
de la Plaine de Nay
Département des Pyrénées Atlantiques

Schéma Directeur des Eaux Pluviales


Etude Capacitaire - 20ans
Bassin versant 12 - D 936 / Route d'Oloron - Commune d'Arros de Nay




Dessin : JCT Echelle : 1/2000 Indice : a Fichier : 140708_CC_NAY_phasel1_bv12.mxd

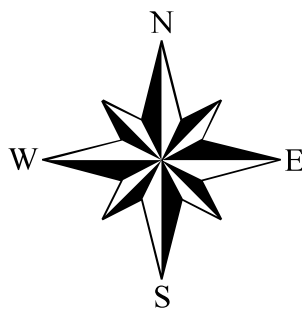
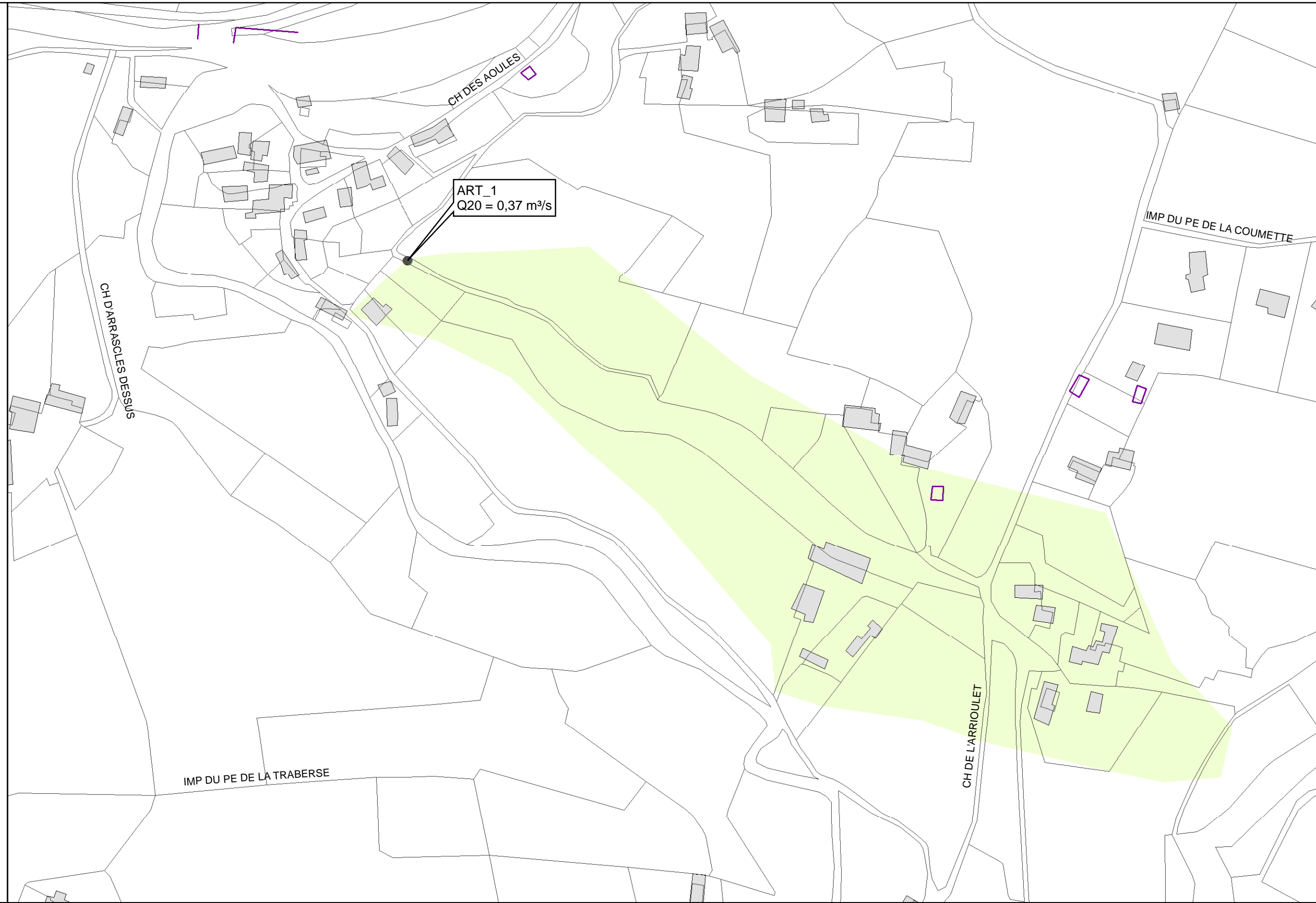
Légende

Réseau

 Bassin versant

Etude capacitaire 20 ans

 Noeuds hydrologiques



Communauté de Communes
de la Plaine de Nay

Département des Pyrénées Atlantiques

Schéma Directeur des Eaux Pluviales

Etude Capacitaire - 20ans

Bassin versant 14 - Ruissellement parcelle 597 - Commune d'Arthez d'Asson



Dessin : JCT

Echelle : 1/2000

Indice : a

Fichier : 140708_CC_NAY_phasel1_bv14.mxd

Légende

Réseau

- Grille
- Regard
- Canalisations
- Fossé
- HEA_BV

Etude capacitaire 20 ans

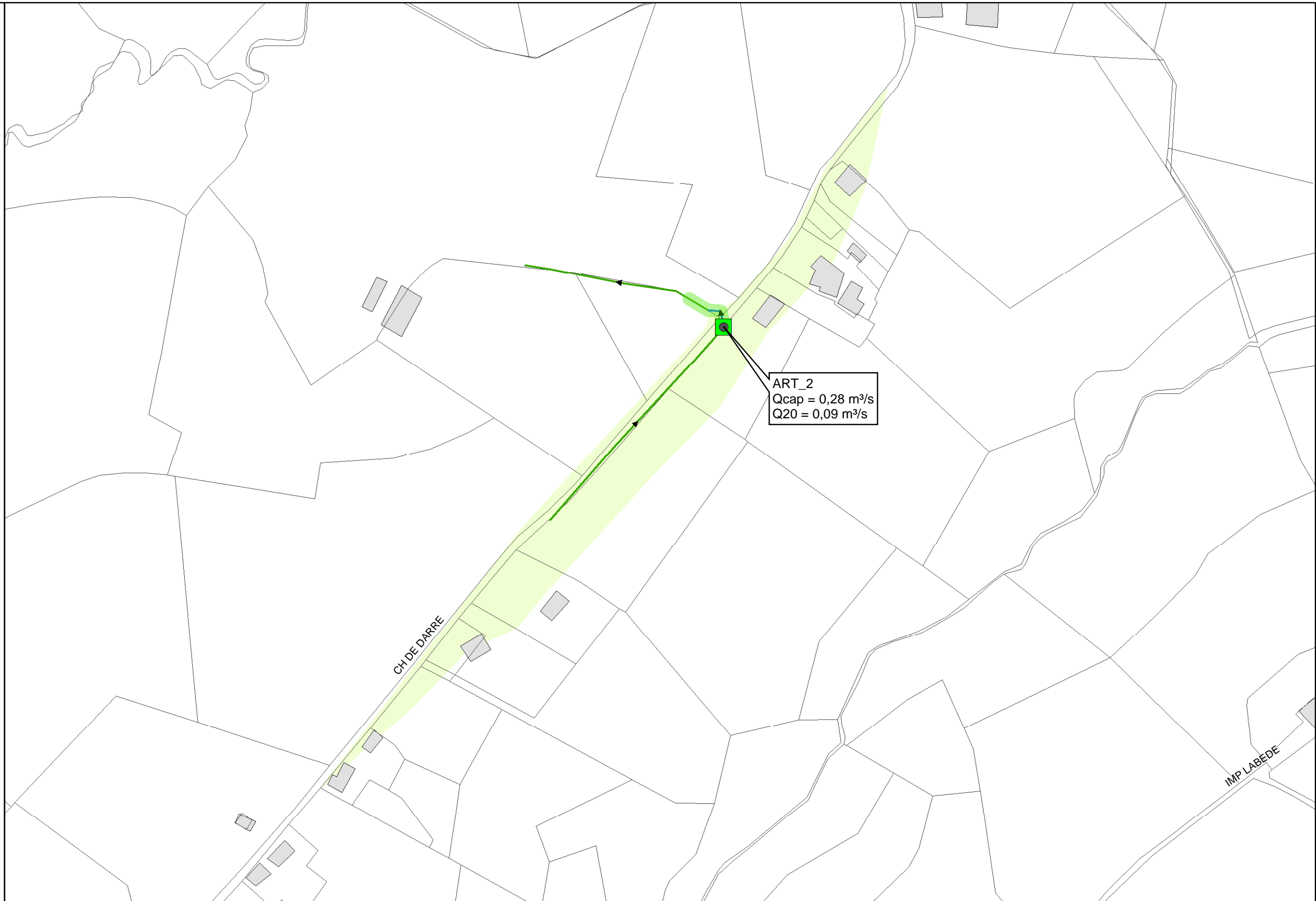

- Noeuds hydrologiques

Sollicitation du collecteur

- Forte
- Moyenne
- Faible

Risque

- Fort
- Moyen
- Faible



Communauté de Communes
de la Plaine de Nay

Département des Pyrénées Atlantiques

Schéma Directeur des Eaux Pluviales

Etude Capacitaire - 20ans

Bassin versant 15 - Route Serres Marine - Commune d'Arthez d'Asson



Dessin : JCT

Echelle : 1/2000

Indice : a

Fichier : 140708_CC_NAY_phasel1_bv15.mxd

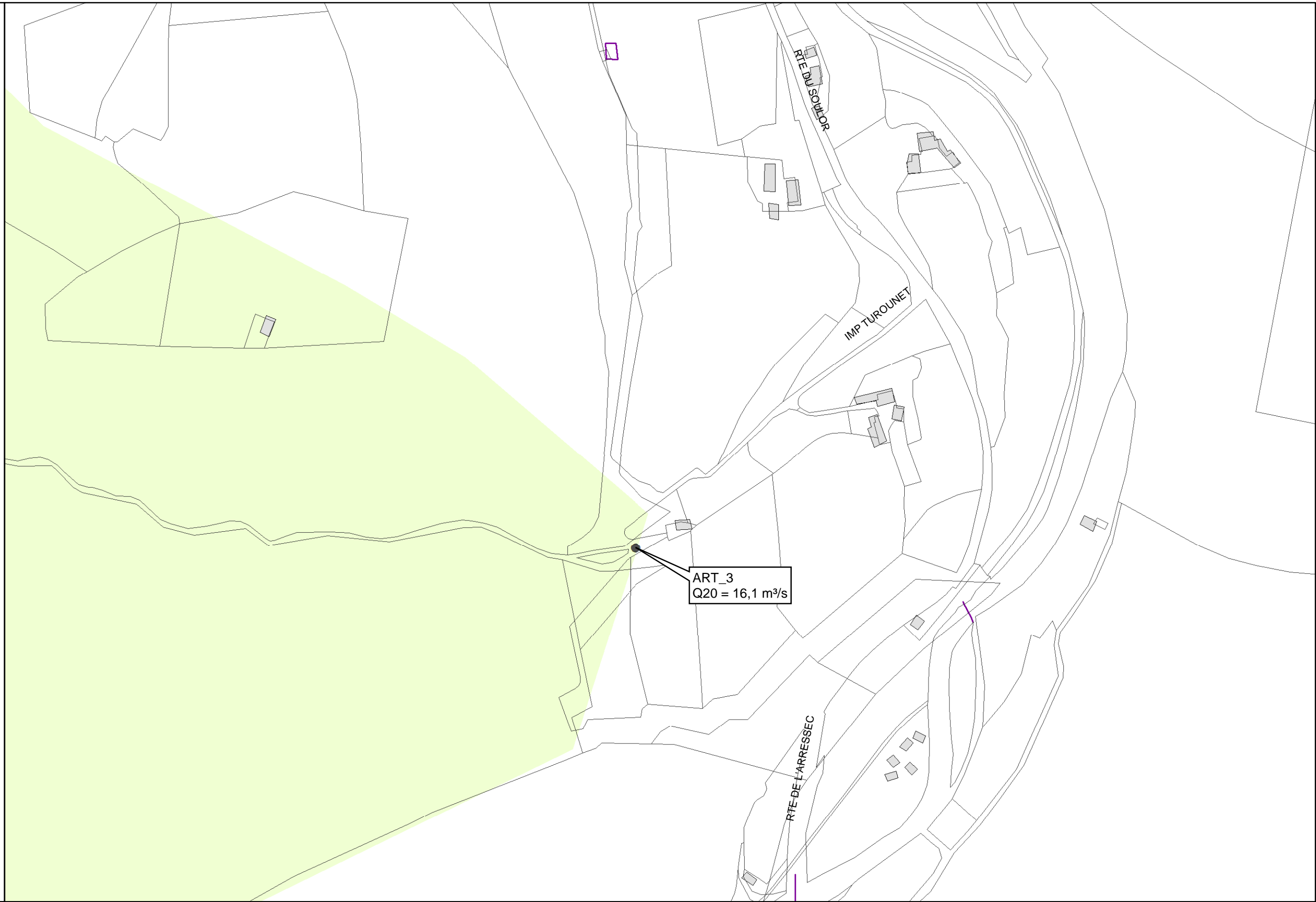
Légende

Réseau

HEA_BV

Etude capacitaire 20 ans

● Noeuds hydrologiques



Communauté de Communes
de la Plaine de Nay

Département des Pyrénées Atlantiques

Schéma Directeur des Eaux Pluviales

Etude Capacitaire - 20ans

Bassin versant 16 - Impasse Turonet - Commune d'Arthez d'Asson




Dessin : JCT

Echelle : 1/3000


Indice : a

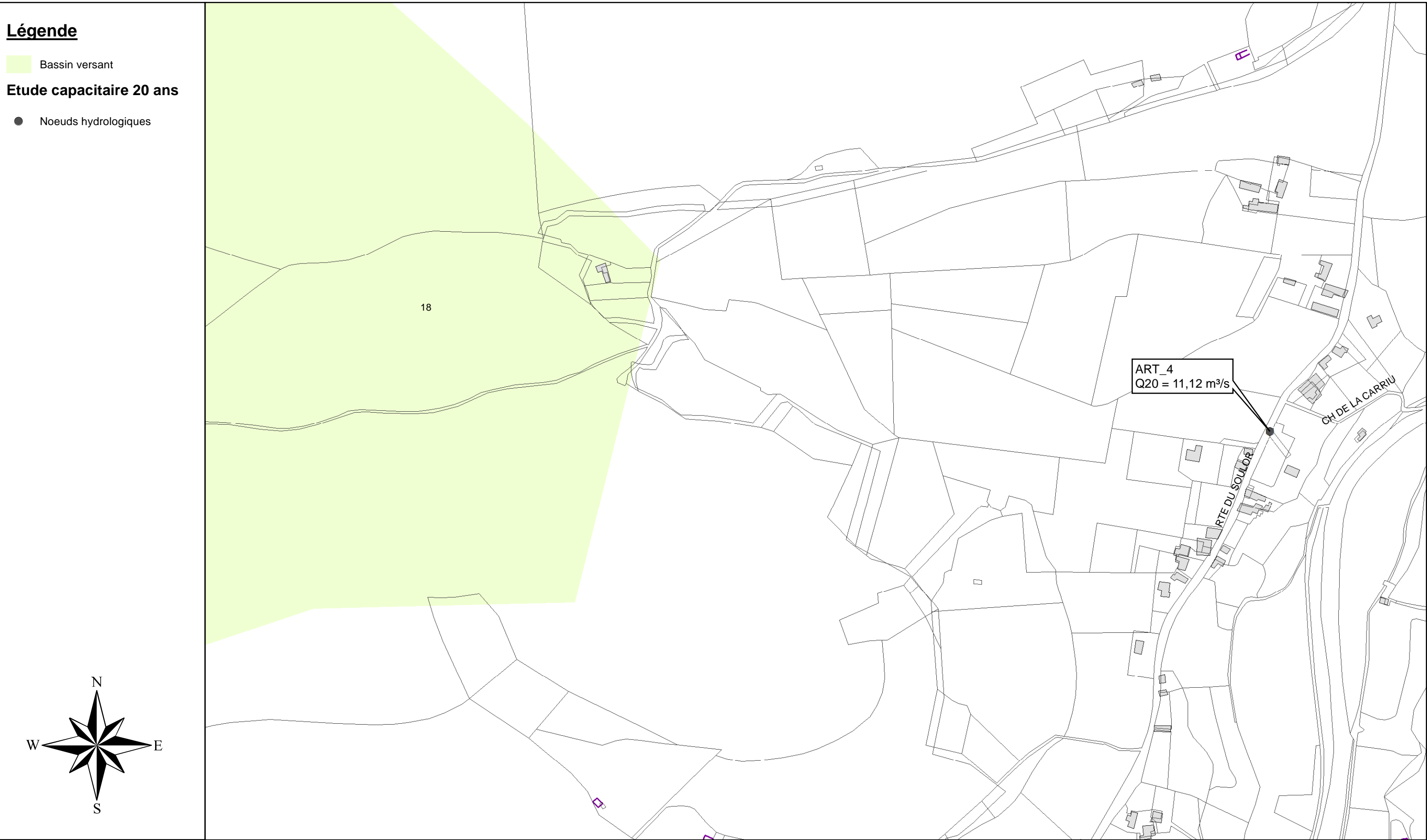
Fichier : 140708_CC_NAY_phasel_bv16.mxd

Légende

 Bassin versant

Etude capacitaire 20 ans

 Noeuds hydrologiques



Communauté de Communes
de la Plaine de Nay
Département des Pyrénées Atlantiques

Schéma Directeur des Eaux Pluviales

Etude Capacitaire - 20ans

Bassin versant 17 - Lancarere - Commune d'Arthez d'Asson



Dessin : JCT

Echelle : 1/4000

Indice : a

Fichier : 140708_CC_NAY_phasel1_bv17.mxd

Légende

Réseau

Canalisation

Fossé

Bassin versant

Etude capacitaire 20 ans

Noeuds hydrologiques

Sollicitation du collecteur

Forte

Moyenne

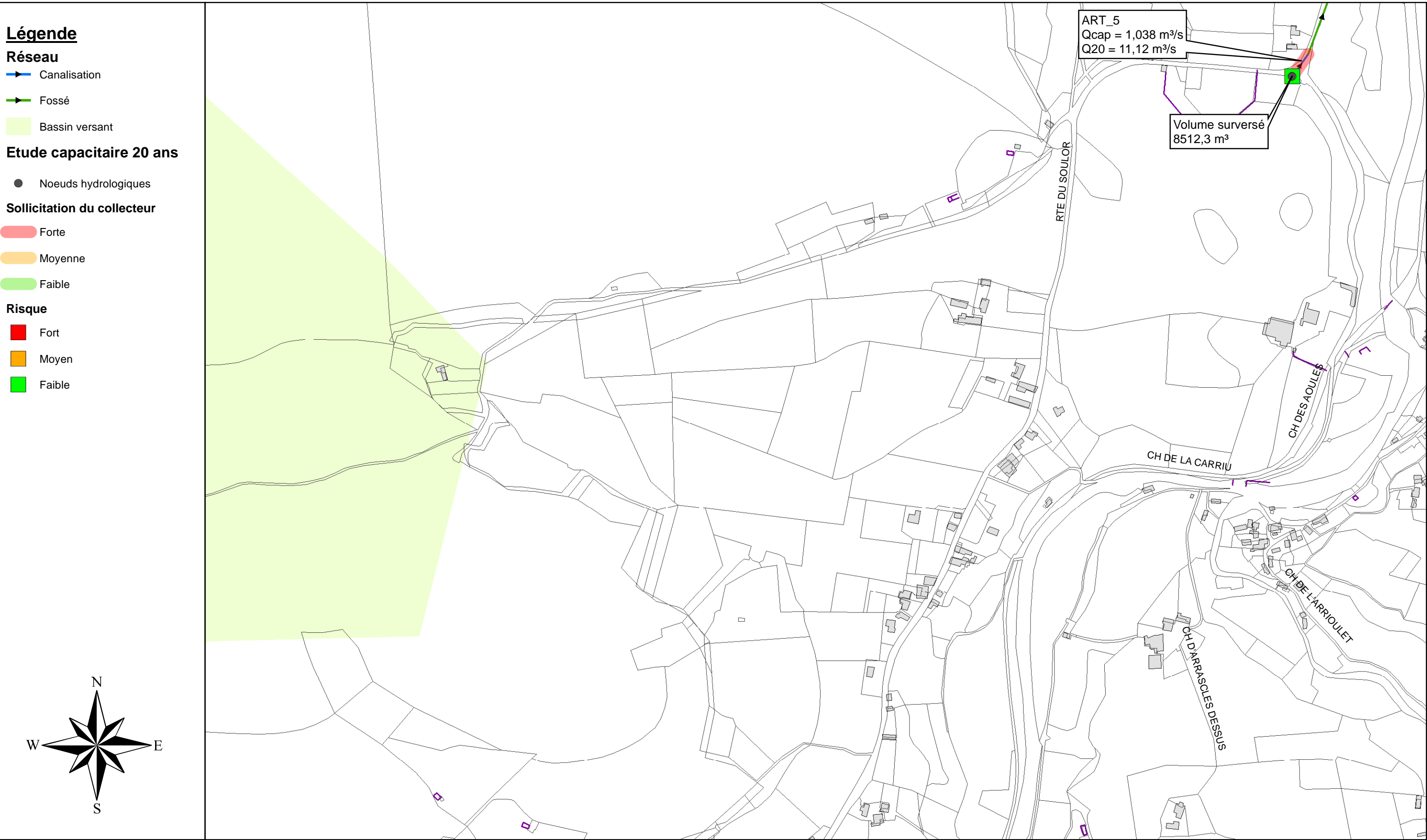

Faible

Risque

Fort

Moyen

Faible



Communauté de Communes
de la Plaine de Nay

Département des Pyrénées Atlantiques

Schéma Directeur des Eaux Pluviales

Etude Capacitaire - 20ans

Bassin versant 18 - Chemin de la carrière - Commune d'Arthez d'Asson



Dessin : JCT

Echelle : 1/5000

Indice : a

Fichier : 140708_CC_NAY_phasel1_bv18.mxd

Légende

Réseau

- Grille
- Regard
- Canalisatation
- Fossé
- HEA_BV

Etude capacitaire 20 ans


- Noeuds hydrologiques

Sollicitation du collecteur

- Forte
- Moyenne
- Faible

Risque

- Fort
- Moyen
- Faible



Légende

Réseau

- Grille
- Regard
- Canalisation
- Fossé
- HEA_BV

Etude capacitaire 20 ans


- Noeuds hydrologiques

Sollicitation du collecteur

- Forte
- Moyenne
- Faible

Risque

- Fort
- Moyen
- Faible



Communauté de Communes
de la Plaine de Nay
Département des Pyrénées Atlantiques

Schéma Directeur des Eaux Pluviales
Etude Capacitaire - 20ans
Bassin versant 51 - Riu de Lanne - Commune de Bourdettes



Dessin : JCT Echelle : 1/2000 Indice : a Fichier : 140708_CC_NAY_phasel1_bv15.mxd

Légende

Réseau

- Grille
- Regard
- Canalisations
- Fossé
- HEA_BV

Etude capacitaire 20 ans

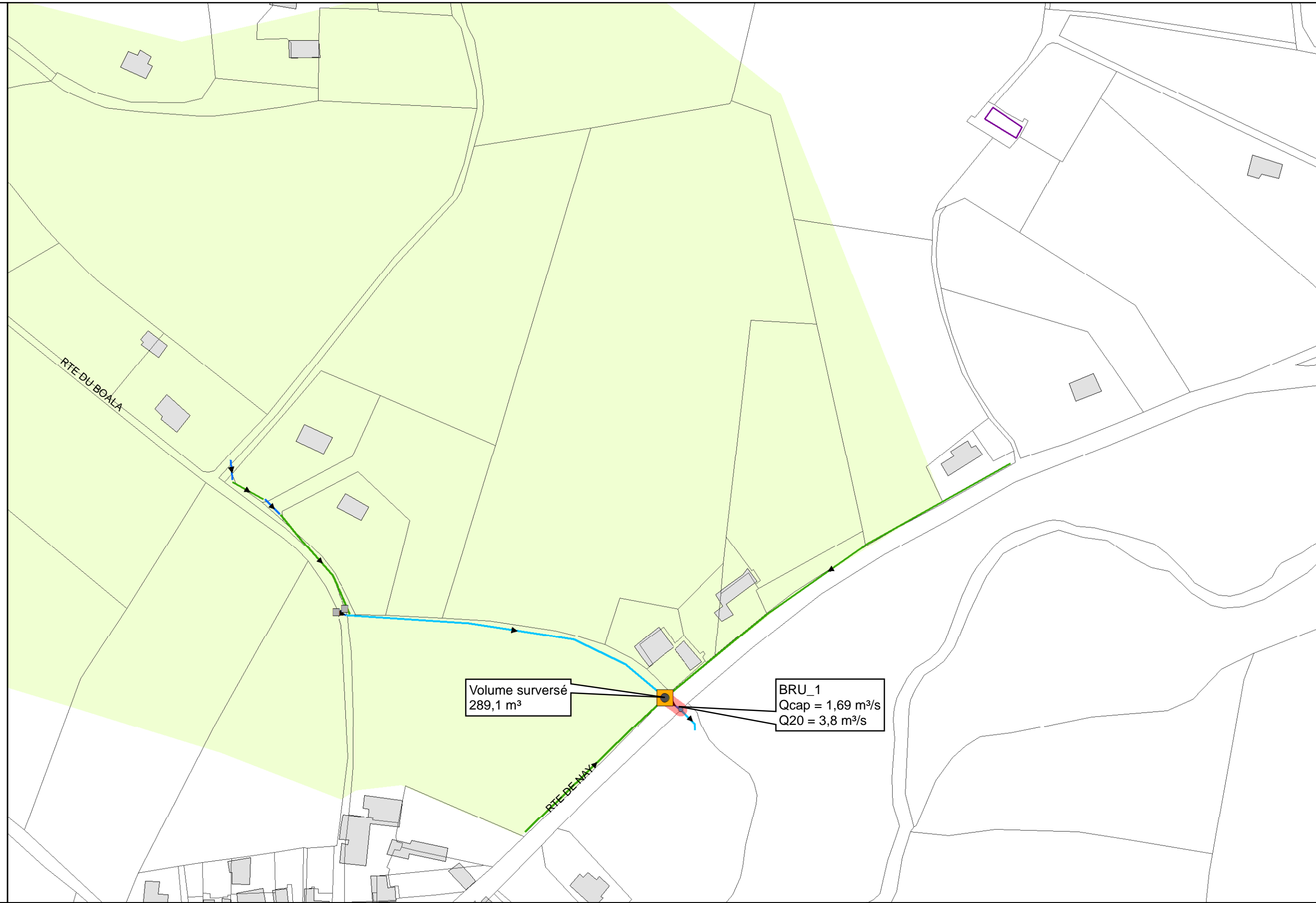
- Noeuds hydrologiques

Sollicitation du collecteur

- Forte
- Moyenne
- Faible

Risque

- Fort
- Moyen
- Faible



Communauté de Communes
de la Plaine de Nay
Département des Pyrénées Atlantiques

Schéma Directeur des Eaux Pluviales

Etude Capacitaire - 20ans
Bassin versant 52 - Route du Boala - Commune de Bruges Capbis Mifaget



Légende

Réseau

- Grille
- Regard
- Canalisation
- Fossé
- HEA_BV

Etude capacitaire 20 ans

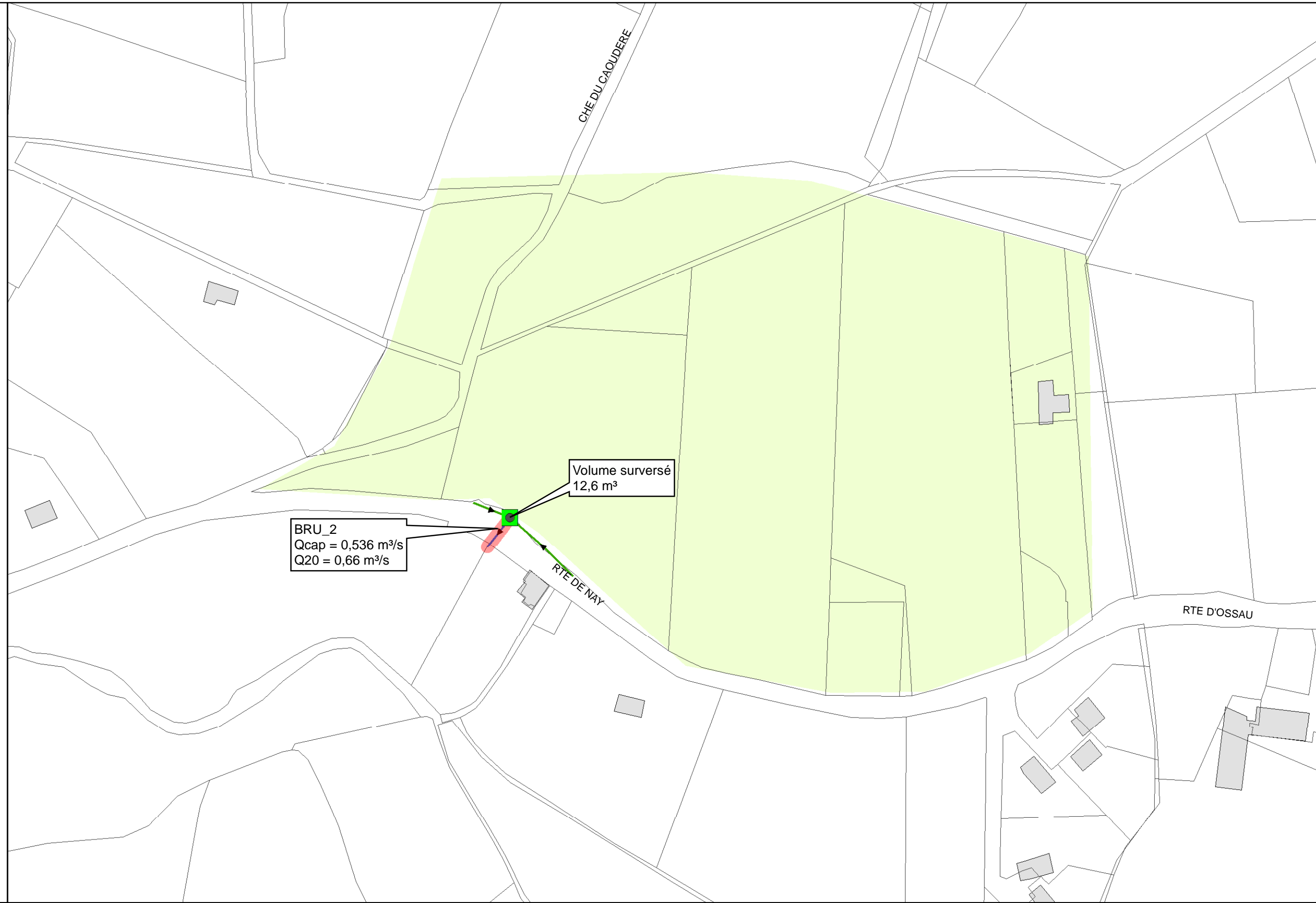

- Noeuds hydrologiques

Sollicitation du collecteur

- Forte
- Moyenne
- Faible

Risque

- Fort
- Moyen
- Faible





Communauté de Communes
de la Plaine de Nay
Département des Pyrénées Atlantiques

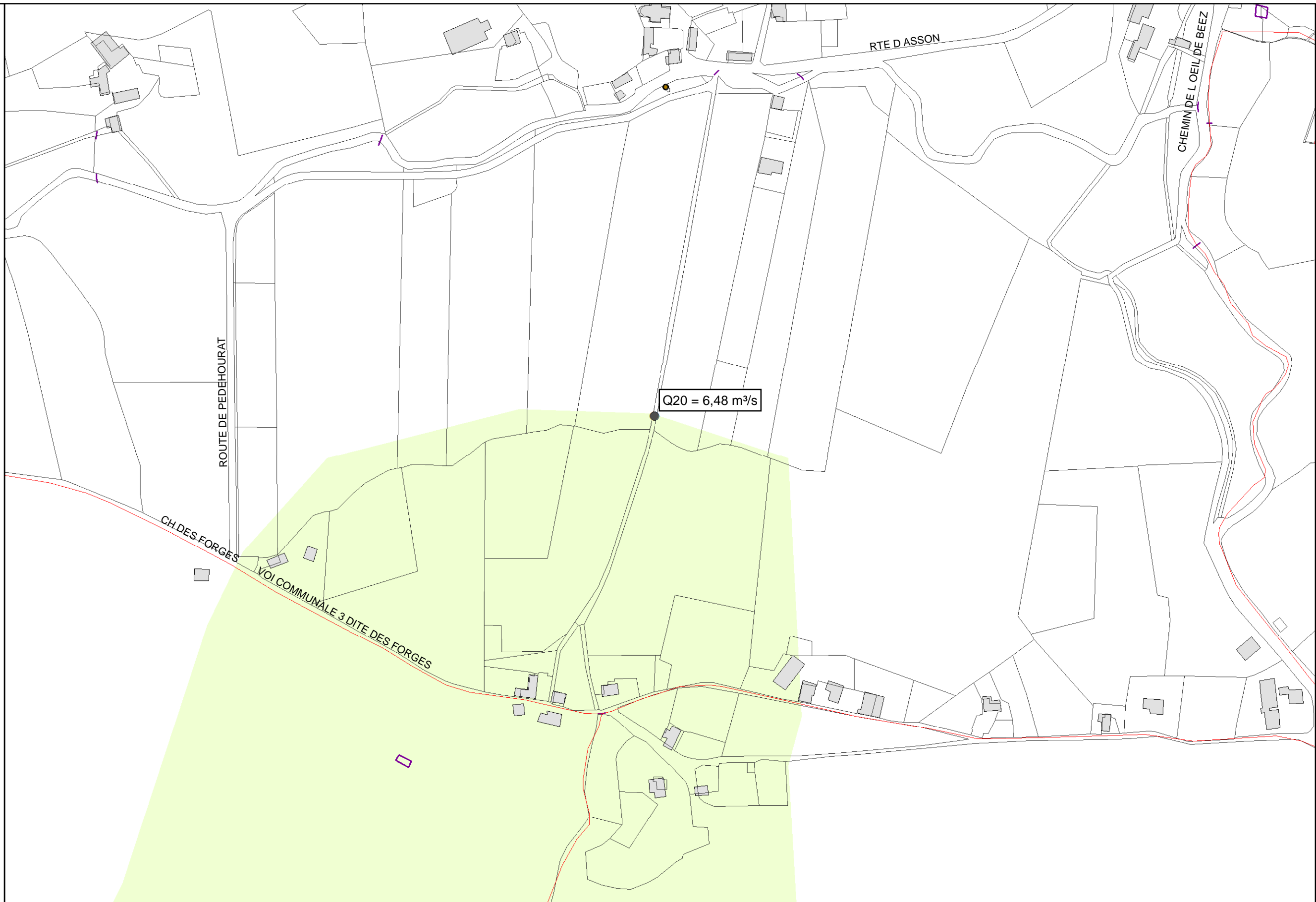
Schéma Directeur des Eaux Pluviales
Etude Capacitaire - 20ans
Bassin versant 53 - Départementale RD 36 - Commune de Bruges Capbis Mifaget



Dessin : JCT Echelle : 1/500 Indice : a Fichier : 140708_CC_NAY_phasel1_bv53.mxd

Légende

-  Bassin versant
- Etude capacitaire 20 ans**
-  Noeuds hydrologiques



Communauté de Communes
de la Plaine de Naye
Département des Pyrénées Atlantiques

Schéma Directeur des Eaux Pluviales

Etude Capacitaire - 20ans

Bassin versant 54 - Coteaux et Bourg de Capbis - Commune de Bruges Capbis Mifaget



Dessin : JCT

Echelle : 1/500

Indice : a

Fichier : 140708_CC_NAY_phasel_bv55.mxd

Légende

Réseau

- Grille
- Regard
- Canalisatation
- Fossé
- HEA_BV

Etude capacitaire 20 ans


- Noeuds hydrologiques

Sollicitation du collecteur

- Forte
- Moyenne
- Faible

Risque

- Fort
- Moyen
- Faible



BRU_4
Qcap = 0,536 m³/s
Q20 = 0,28 m³/s



Communauté de Communes
de la Plaine de Nay
Département des Pyrénées Atlantiques

Schéma Directeur des Eaux Pluviales

Etude Capacitaire - 20ans
Bassin versant 55 - Terrain de pétanque - Commune de Bruges Capbis Mifaget



Dessin : JCT Echelle : 1/500 Indice : a Fichier : 140708_CC_NAY_phasel1_bv55.mxd

Légende

Réseau

- Grille
- Regard
- Canalisations
- Fossé
- Bassin versant

Etude capacitaire 20 ans

- Noeuds hydrologiques



Communauté de Communes
de la Plaine de Nay

Département des Pyrénées Atlantiques

Schéma Directeur des Eaux Pluviales

Etude Capacitaire - 20ans

Bassin versant 56 - Quartier du vergeé - Commune de Bruges Capbis Mifaget

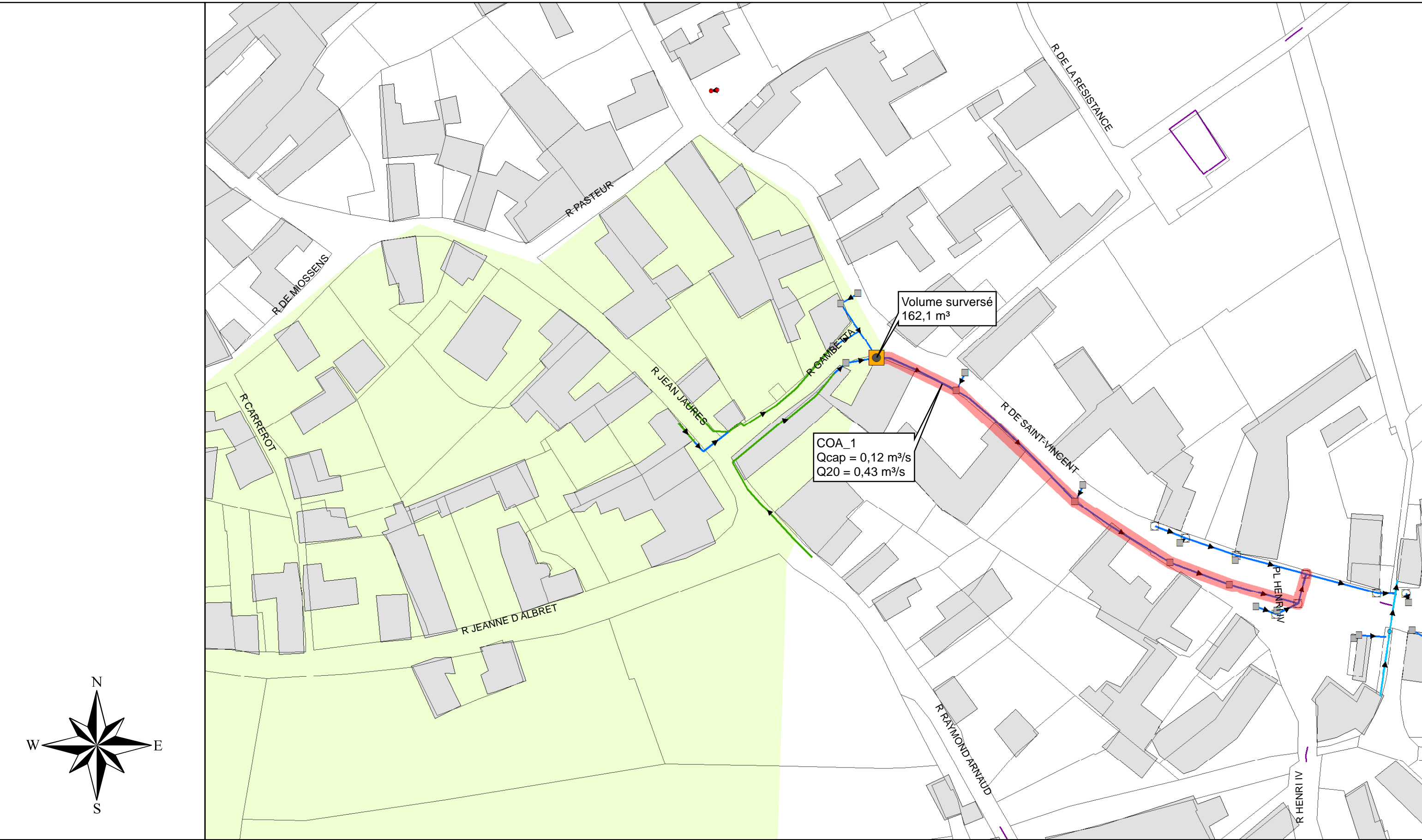


Dessin : JCT

Echelle : 1/1000

Indice : a

Fichier : 140708_CC_NAY_phasel_bv56.mxd



Communauté de Communes
de la Plaine de Nay
Département des Pyrénées Atlantiques

Schéma Directeur des Eaux Pluviales

Etude Capacitaire - 20ans
Bassin versant 59 - Rue Henri IV / Route de Saint Vincent - Commune de Coarraze



Dessin : JCT Echelle : 1/1000 Indice : a Fichier : 140708_CC_NAY_phasel1_bv59.mxd

Légende

Réseau

- Grille
- Regard
- Canalisation
- Fossé
- HEA_BV

Etude capacitaire 20 ans

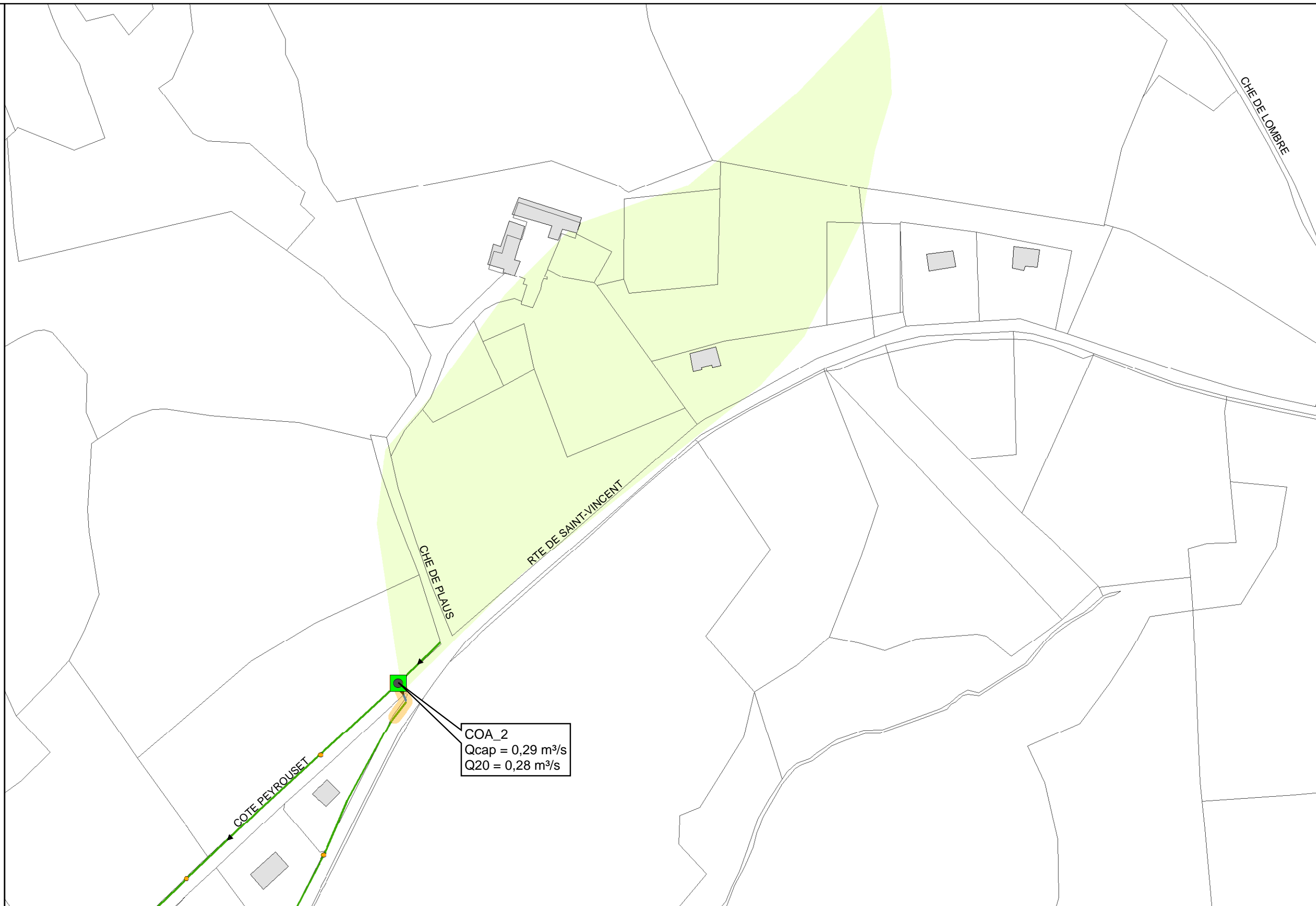

- Noeuds hydrologiques

Sollicitation du collecteur

- Forte
- Moyenne
- Faible

Risque

- Fort
- Moyen
- Faible



Communauté de Communes
de la Plaine de Nay

Département des Pyrénées Atlantiques

Schéma Directeur des Eaux Pluviales

Etude Capacitaire - 20ans

Bassin versant 60 - Côte de Peyrouzett - Commune de Coarraze



Dessin : JCT

Echelle : 1/2000

Indice : a

Fichier : 140708_CC_NAY_phasel1_bv60.mxd

Légende

Réseau

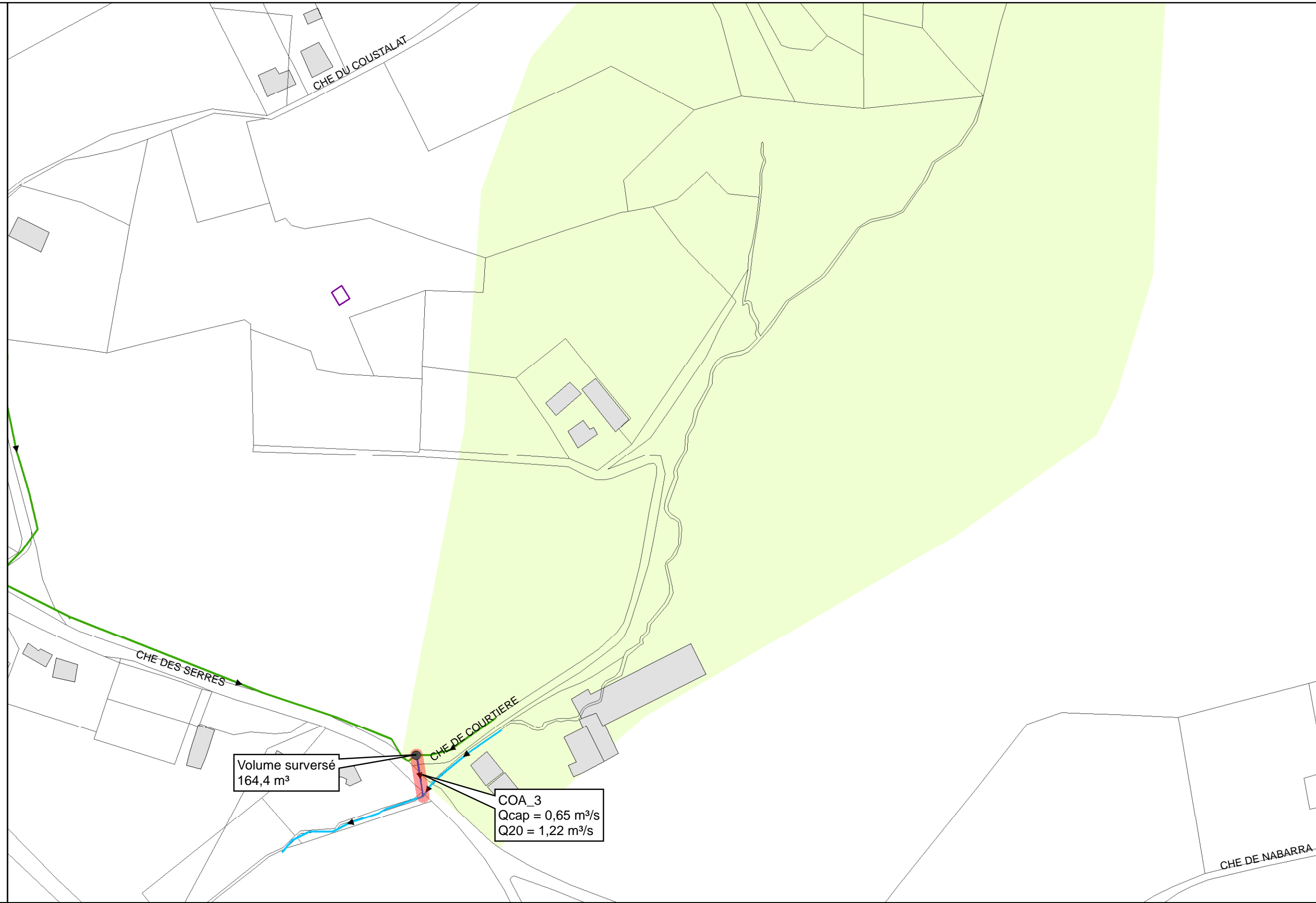
- Canalisation
- Fossé
- Lit
- Bassin versant

Etude capacitaire 20 ans

- Noeuds hydrologiques

Risque

- Fort
- Moyen
- Faible



Communauté de Communes
de la Plaine de Nay
Département des Pyrénées Atlantiques

Schéma Directeur des Eaux Pluviales

Etude Capacitaire - 20ans
Bassin versant 61 - Côte de Peyrouzet - Commune de Coarraze



Légende

Réseau

- Canalisation
- Fossé
- Bassin versant

Etude capacitaire 20 ans

- Noeuds hydrologiques

Sollicitation du collecteur

- Forte
- Moyenne
- Faible

Risque

- Fort
- Moyen
- Faible



LES_1
Qcap = 0,143 m³/s
Q20 = 0,06 m³/s



Communauté de Communes
de la Plaine de Nay
Département des Pyrénées Atlantiques

Schéma Directeur des Eaux Pluviales
Etude Capacitaire - 20ans
Bassin versant 85 - Rue Marty de Bat - Commune de Lestelle Bétharram



Dessin : JCT Echelle : 1/1500 Indice : a Fichier : 140708_CC_NAY_phasel_bv85.mxd

Légende

Réseau

- Canalisation
- Fossé
- Bassin versant

Etude capacitaire 20 ans


- Noeuds hydrologiques

Sollicitation du collecteur

- Forte
- Moyenne
- Faible

Risque

- Fort
- Moyen
- Faible



Communauté de Communes
de la Plaine de Nay
Département des Pyrénées Atlantiques

Schéma Directeur des Eaux Pluviales

Etude Capacitaire - 20ans
Bassin versant 86-1 - Rue Marty de Bat - Commune de Lestelle Bétharram



Légende

Réseau

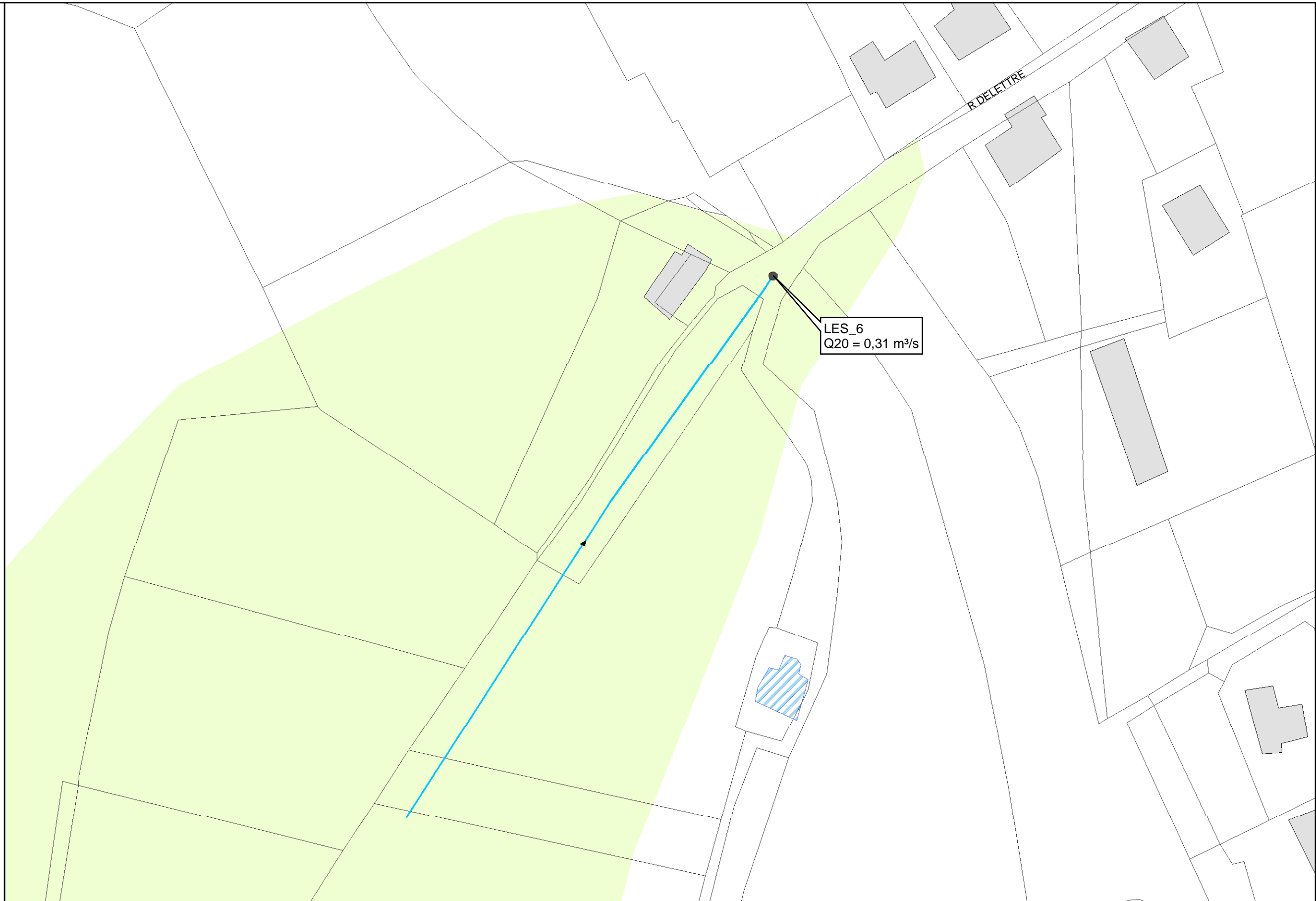

→ Canalisation

→ Fossé

■ Bassin versant

Etude capacitaire 20 ans

● Noeuds hydrologiques



Communauté de Communes
de la Plaine de Nay

Département des Pyrénées Atlantiques

Schéma Directeur des Eaux Pluviales

Etude Capacitaire - 20ans

Bassin versant 86-2 - Rue Marty de Bat - Commune de Lestelle Bétharram



Dessin : JCT

Echelle : 1/1500

Indice : a

Fichier : 140708_CC_NAY_phasel_bv86-2.mxd

Légende

Réseau

- Canalisation
- Fossé
- HEA_BV

Etude capacitaire 20 ans

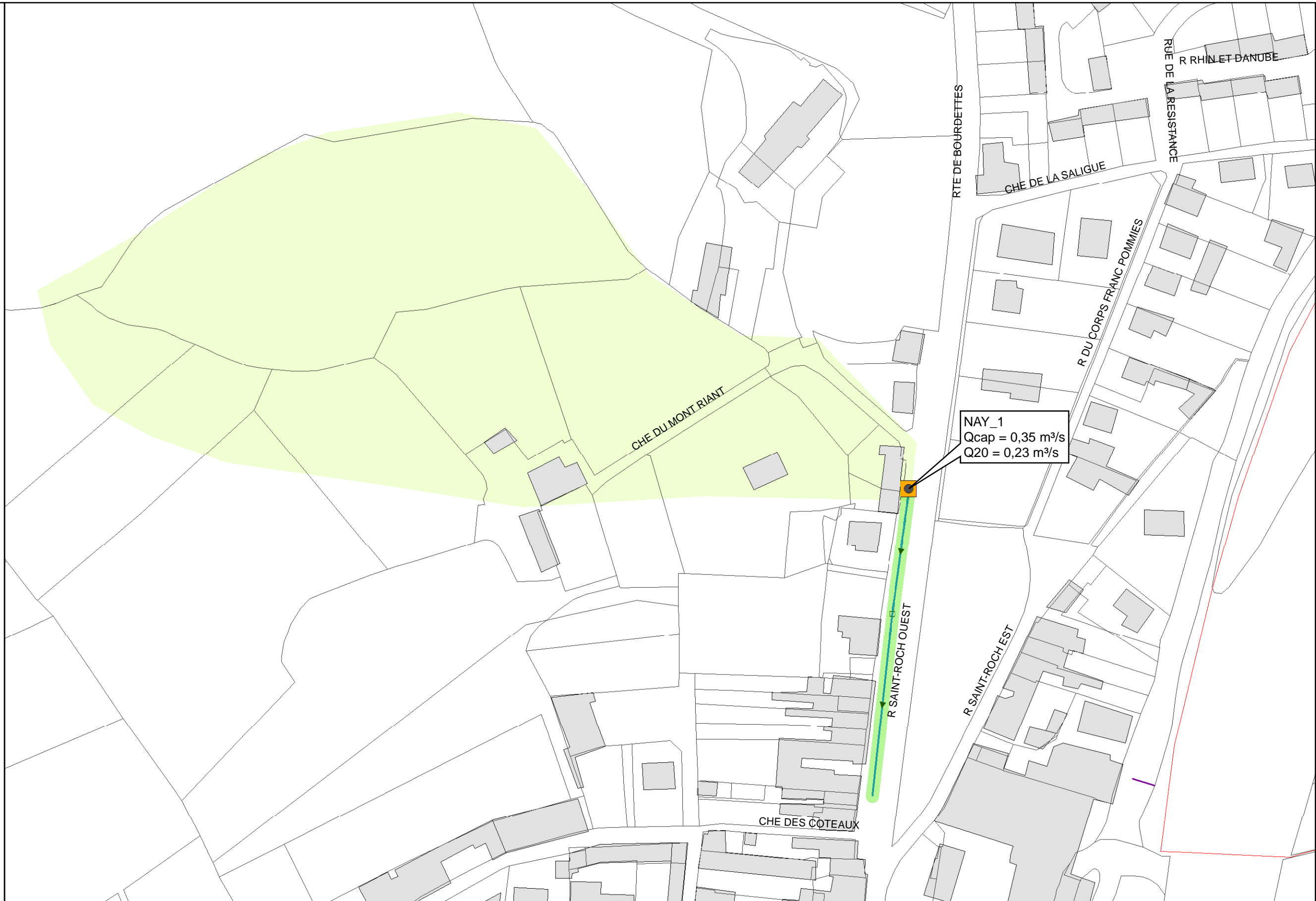

- Noeuds hydrologiques

Sollicitation du collecteur

- Forte
- Moyenne
- Faible

Risque

- Fort
- Moyen
- Faible



Légende

Réseau

- Grille
- Regard
- Canalisations
- Fossé
- Bassin versant

Etude capacitaire 20 ans

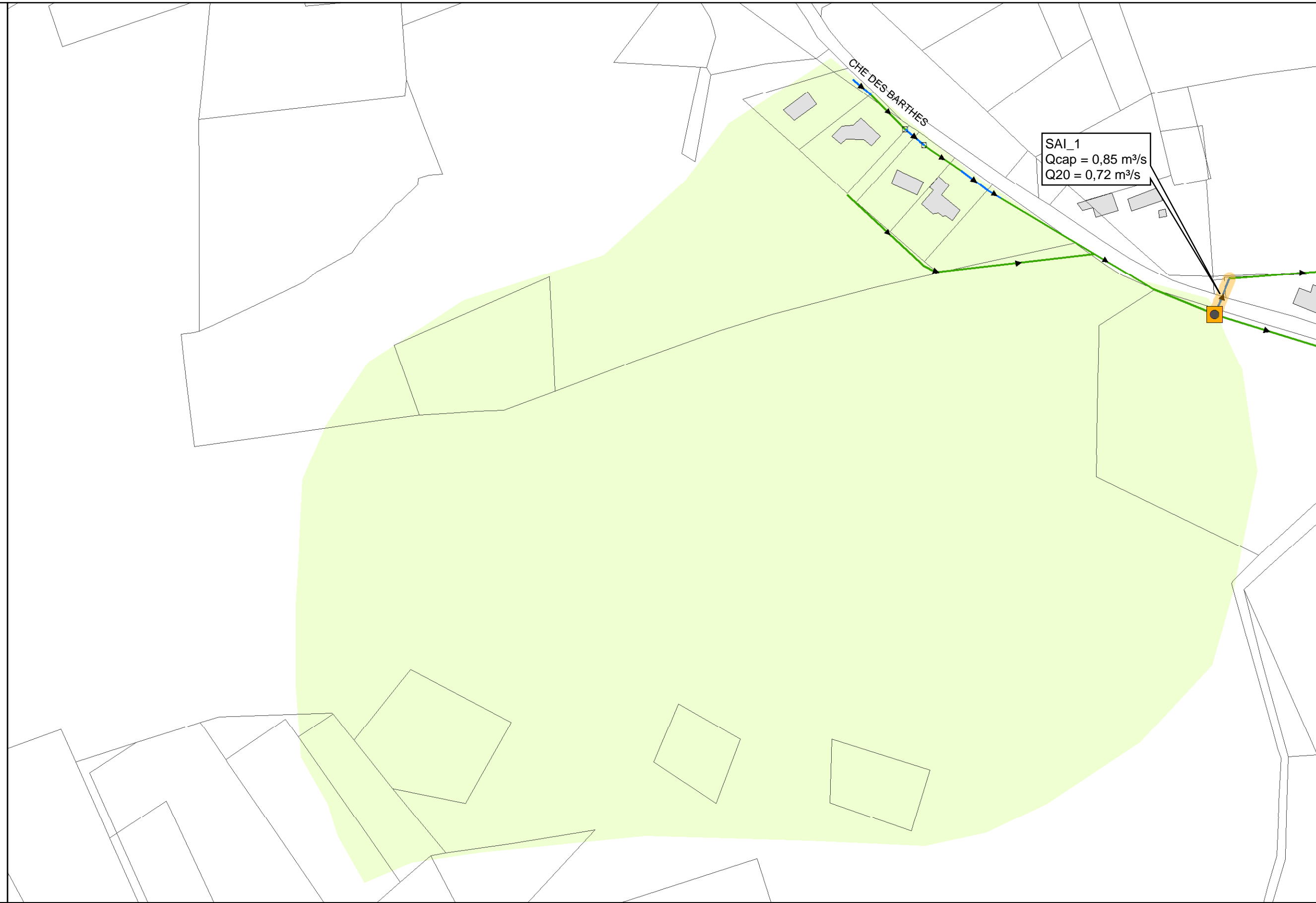

- Noeuds hydrologiques

Sollicitation du collecteur

- Forte
- Moyenne
- Faible

Risque

- Fort
- Moyen
- Faible



Communauté de Communes
de la Plaine de Nay
Département des Pyrénées Atlantiques


Schéma Directeur des Eaux Pluviales

Etude Capacitaire - 20ans
Bassin versant 116 - Chemin des Barthes - Commune de Saint Abit




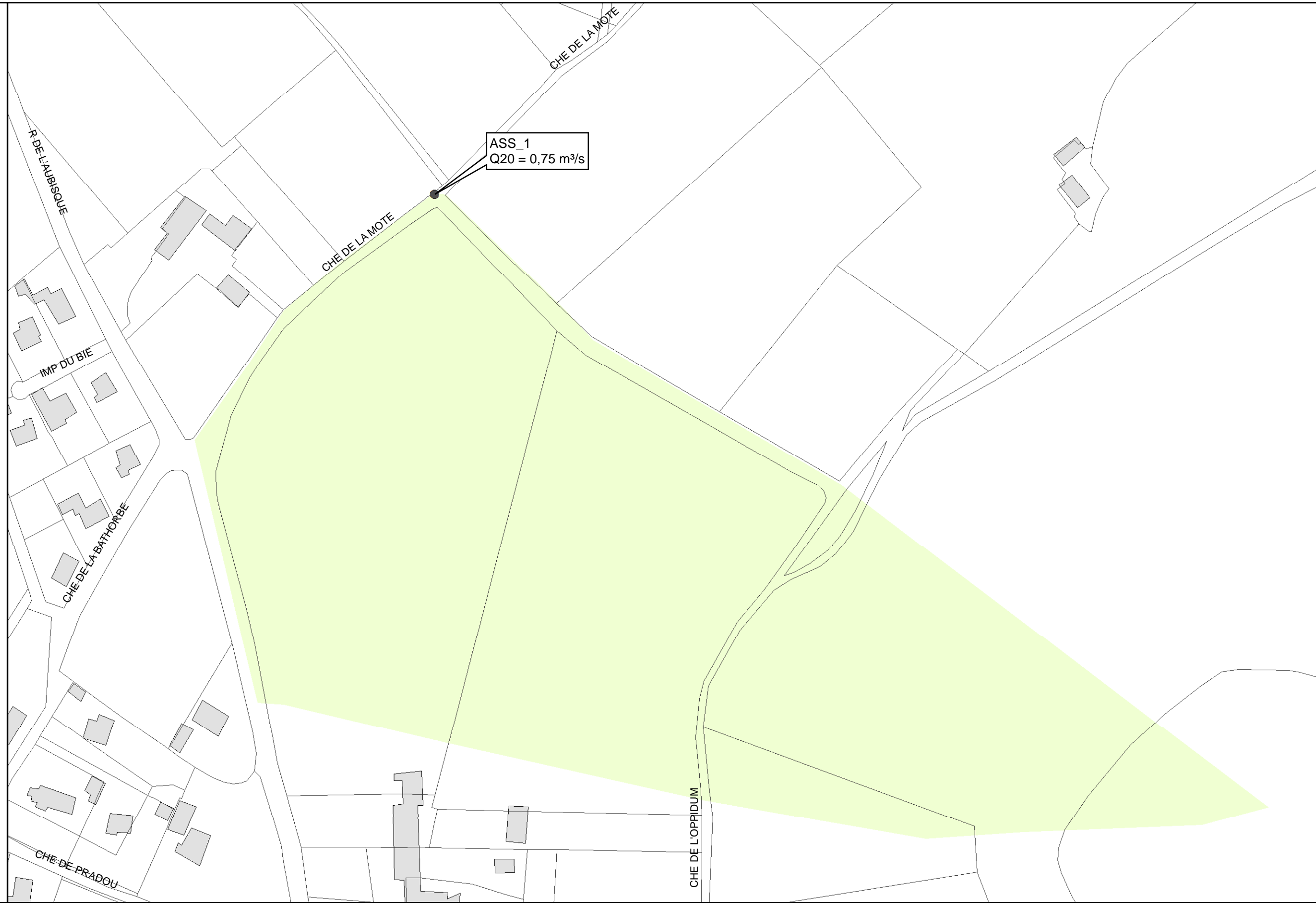
Dessin : JCT Echelle : 1/2000 Indice : a Fichier : 140708_CC_NAY_phasel1_bv116.mxd

Légende

 Bassin versant

Etude capacitaire 20 ans

 Noeuds hydrologiques



Communauté de Communes
de la Plaine de Nax
Département des Pyrénées Atlantiques

Schéma Directeur des Eaux Pluviales
Etude Capacitaire - 20ans
Bassin versant 120 - Commune d'Asson



Dessin : JCT Echelle : 1/2000

Indice : a

Fichier : 140708_CC_NAY_phasel1_bv120.mxd

Légende

Réseau

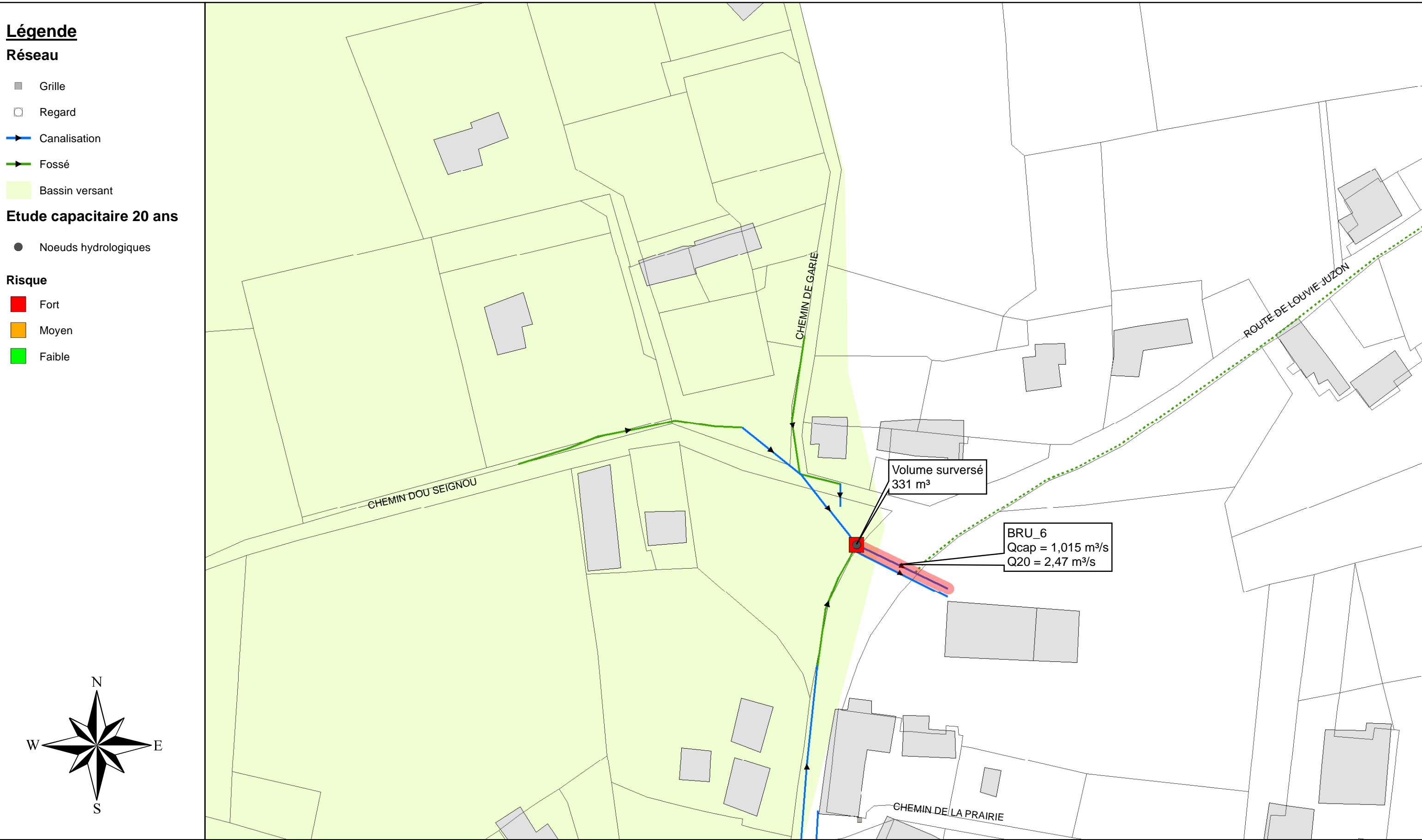
- Grille
- Regard
- Canalisations
- Fossé
- Bassin versant

Etude capacitaire 20 ans

- Noeuds hydrologiques

Risque

- Fort
- Moyen
- Faible



Communauté de Communes
de la Plaine de Nay
Département des Pyrénées Atlantiques

Schéma Directeur des Eaux Pluviales

Etude Capacitaire - 20ans
Bassin versant 122 - La Trusque / RD 35 - Commune de Bruges Capbis Mifaget



Dessin : JCT Echelle : 1/1000 Indice : a Fichier : 140708_CC_NAY_phasel1_bv122.mxd